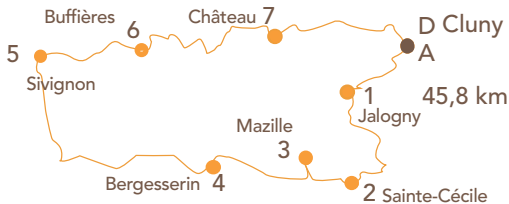








CIRCUIT N° 1 - sud-ouest

Entre art roman et savoir-faire



 Produits du terroir (cf. p 37)	 Circuits de randonnée (cf. p 30)
 Artisanat d'art (cf. p 34)	 Voie Verte (cf. p 28)
 Domaines viticoles (cf. p 36)	 Site clunisien


3,6 km **D** Départ : Cluny (D 980 puis 465)

10,4 km **1** Jalogny
A découvrir : l'église Saint Valentin au bourg (X^e siècle) et la chapelle Saint Jean-Baptiste à Vaux (XII^e siècle), toutes deux restaurées récemment. A voir également, cinq lavoirs.



12,8 km **2** Sainte-Cécile
Dans l'église du XII^e siècle, ne manquez pas d'admirer les peintures murales de Michel Bouillot (artiste local) qui ornent le chevet.



17,6 km **3** Mazille (D17) 
Deux sites clunisiens : l'église Saint-Blaise (XII^e siècle) et le doyené des moines (ouvert du 15/06 au 15/09) chapelle et maladière de la fin du XIII^e siècle, corps de bâtiment avec maison d'habitation et dépendances des XIV^e et XV^e siècles. Carmel de la Paix, oeuvre de Jose-Luis Sert et labellisé Patrimoine du XX^e siècle. Huit lavoirs.



26,5 km **4** Bergesserin
Eglise romane du XIII^e siècle dont le clocher est classé «Monument historique» ; ancien sanatorium. Parc de loisirs forestier Acrobath (cf. p 33).

29,9 km **5** Sivignon
Un château a longtemps régné sur la contrée. Laissé à l'abandon au cours du XIX^e siècle, puis démantelé, ses pierres servirent, dit-on, en particulier à l'érection de l'église du bourg.

 Notre coup de coeur : Glasshouse, souffleur de verre

38,5 km **6** Buffières
Eglise (début du XI^e au XIII^e siècle) dont le clocher et l'abside sont de style roman et la nef avec sa voûte en berceau brisé est de facture gothique.




45,8 km **7** Château
Le clocher de l'église est une ancienne tour de château et offre un joli point de vue. A voir : trois lavoirs, le presbytère (IX^e siècle), ancienne école des filles (1880), les fontaines (XIX^e siècle), un moulin à eau (XVIII^e siècle), le château de Borde (privé) et ses dépendances (XIX^e siècle)...



A Arrivée : Cluny



Mazille - © OT de Cluny et du Clunisois - C. Mazoyer




Sainte-Cécile - © OT de Cluny et du Clunisois - C. Faillat



Château - © OT de Cluny et du Clunisois - A. Guérin

Où manger ?

- L'Embellie (Sainte-Cécile) - 03 85 50 81 81
- l'Estaminet (Mazille) - 03 85 50 04 35
- Le B'firon (Buffières) - 03 85 22 73 24

 Nombre de circuits de randonnée par commune (Cf. Panneau dans chaque commune).

Jalogny : 3	Sivignon : 1
Sainte-Cécile : 1	Buffières : 3
Mazille : 1	Château : 3
Bergesserin : 1	